

# 種崎公園津波避難タワー

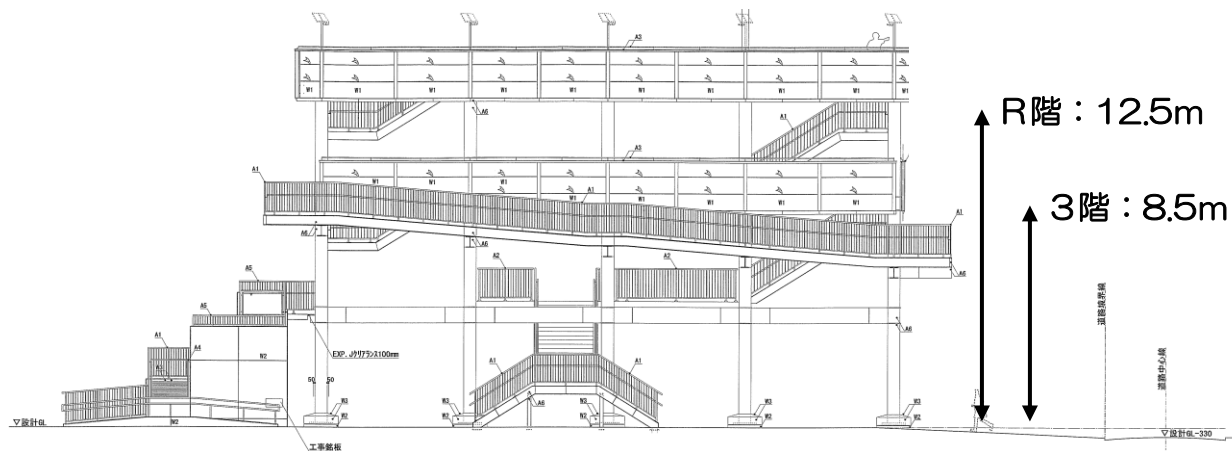


高知市防災対策部

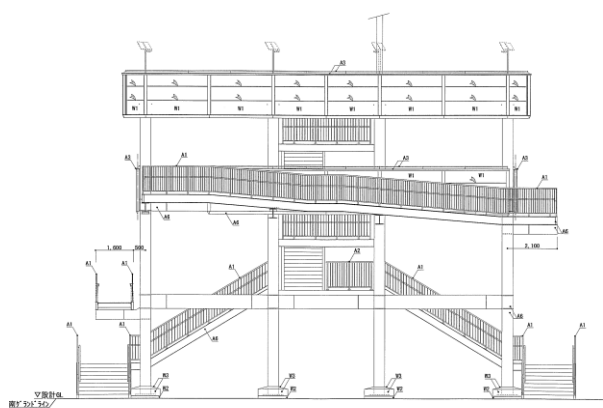
# 《 施 設 概 要 》

- 1 施設名 種崎公園津波避難タワー
- 2 所在地 高知市種崎字塩屋ノ松 773-1
- 3 設置目的 南海地震の津波避難対策の一環として、津波の到達時間が早く、自然地形の高台や高い建物などが無い「津波避難困難地域」を解消するために整備するもの
- 4 工事概要
- |           |  |
|-----------|--|
| 【構造・階数】   | 鉄骨造 3 階建て  |
| 【築造面積】    | 475.50 m <sup>2</sup>  |
| 【床 高】     | 3階部分 8.5m<br>R階部分 12.5m  |
| 【避難床面積】   | 3 階避難床面積 290.18 m <sup>2</sup><br>R階避難床面積 328.89 m <sup>2</sup><br>(合 計) 619.07 m <sup>2</sup> |
| 【杭 工 事】   | 場所打ちコンクリート杭（オールケーシング工法）<br>杭長 L=10.56m （掘削長 L=12.16m）<br>径・本数 φ1200 26 本<br>φ1000 4 本 合計 30 本  |
| 【鉄 部 仕 上】 | 溶融亜鉛メッキ処理  |
| 【階 段 等】   | 鉄骨階段 R階まで2ヶ所<br>スロープ 3階まで1ヶ所   |
- 5 収容人数 収容可能者数 619 人（1 人当たり 1 m<sup>2</sup>）
- 6 工事期間 平成 25 年 10 月 16 日 ～ 平成 26 年 3 月 28 日
- 7 本体工事費 ￥152,183,000

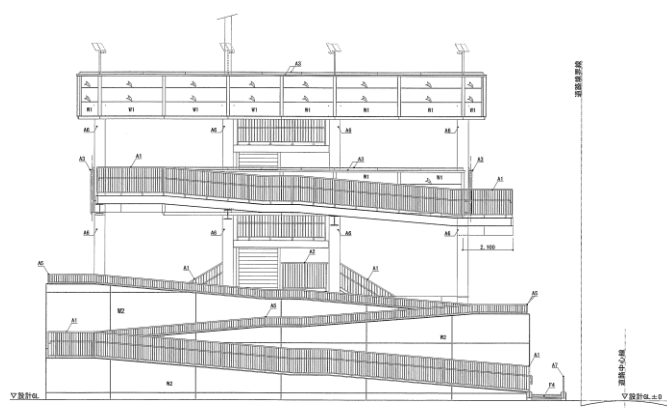
# 《 圖 面 》



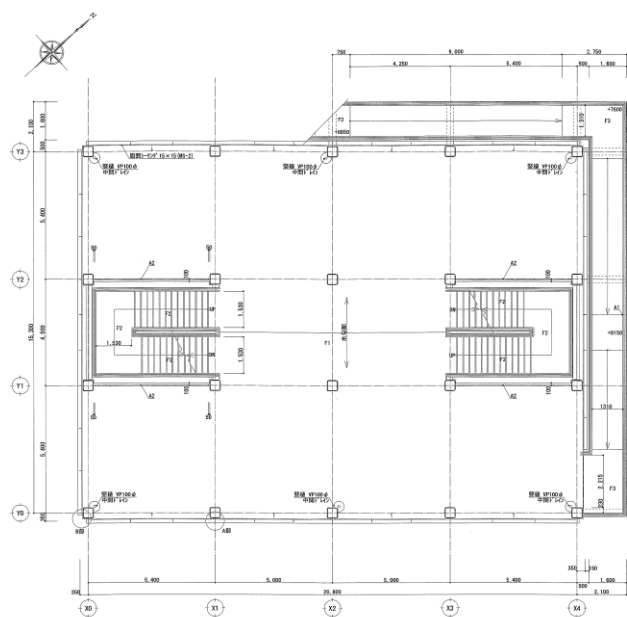
( 北 面 )



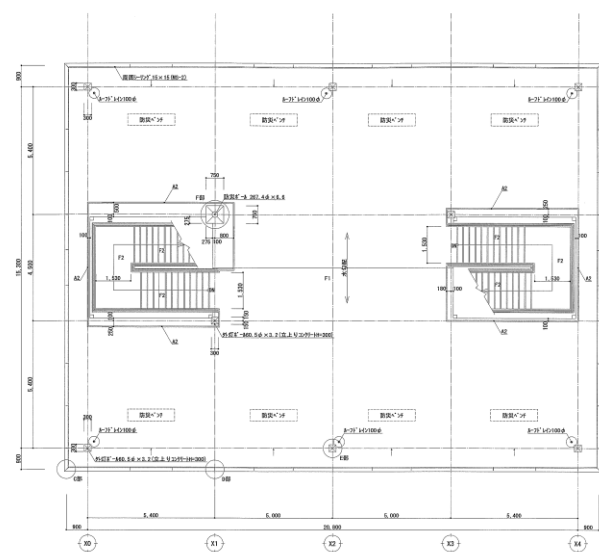
( 西 面 )



( 東 面 )

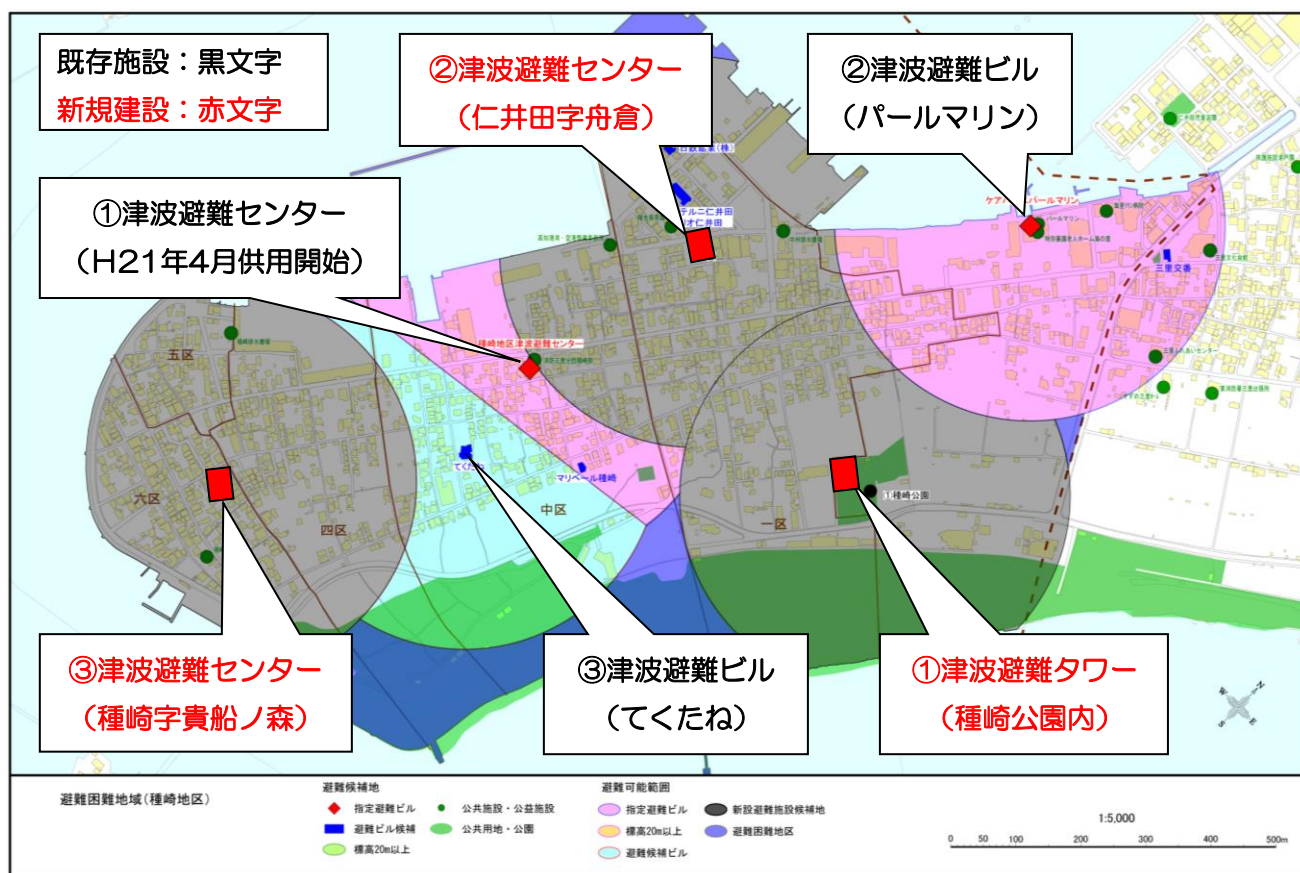


( 3 階 )



( R 階 )

## 《 津波避難施設整備計画（種崎地区） 》



## 《 津波浸水想定（種崎地区） 》

